















| Palmarès<br>Communes sous<br>ammoniac |                                              | Département   | Total des<br>émissions<br>déclarées<br>(t/an) | Nombre de fermes-usines<br>dont les émissions d'ammoniac<br>dépassent chacune 10 t/an |
|---------------------------------------|----------------------------------------------|---------------|-----------------------------------------------|---------------------------------------------------------------------------------------|
| 1                                     | <b>PLOUVORN</b><br>SOUS AMMONIAC             | FINISTERE     | 178,8                                         |    |
| 2                                     | <b>BIGNAN</b><br>SOUS AMMONIAC               | MORBIHAN      | 83,9                                          |    |
| 3                                     | <b>PLOUGAR</b><br>SOUS AMMONIAC              | FINISTERE     | 75,1                                          |    |
| 4                                     | <b>PLOUGUIN</b><br>SOUS AMMONIAC             | FINISTERE     | 71,2                                          |    |
| 5                                     | <b>CARO</b><br>SOUS AMMONIAC                 | MORBIHAN      | 70,5                                          |    |
| 6                                     | <b>PLUSSULIEN</b><br>SOUS AMMONIAC           | COTES-D'ARMOR | 66                                            |    |
| 7                                     | <b>PLOUDIRY</b><br>SOUS AMMONIAC             | FINISTERE     | 65,1                                          |    |
| 8                                     | <b>PLOUNEVENTER</b><br>SOUS AMMONIAC         | FINISTERE     | 61,6                                          |    |
| 9                                     | <b>HENANBIHEN</b><br>SOUS AMMONIAC           | COTES-D'ARMOR | 59,3                                          |    |
| 10                                    | <b>SIZUN</b><br>SOUS AMMONIAC                | FINISTERE     | 57,6                                          |    |
| 11                                    | <b>HENANSAL</b><br>SOUS AMMONIAC             | COTES-D'ARMOR | 56,2                                          |    |
| 12                                    | <b>TAUPONT</b><br>SOUS AMMONIAC              | MORBIHAN      | 56,2                                          |   |
| 13                                    | <b>PLOGASTEL-St-GERMAIN</b><br>SOUS AMMONIAC | FINISTERE     | 50,2                                          |  |
| 14                                    | <b>PLOUIDER</b><br>SOUS AMMONIAC             | FINISTERE     | 50,1                                          |  |

Données brutes : georisques.fr – données 2021 publiées le 13 janvier 2023.  
analyse et infographie : Collectif Bretagne contre les fermes-usines